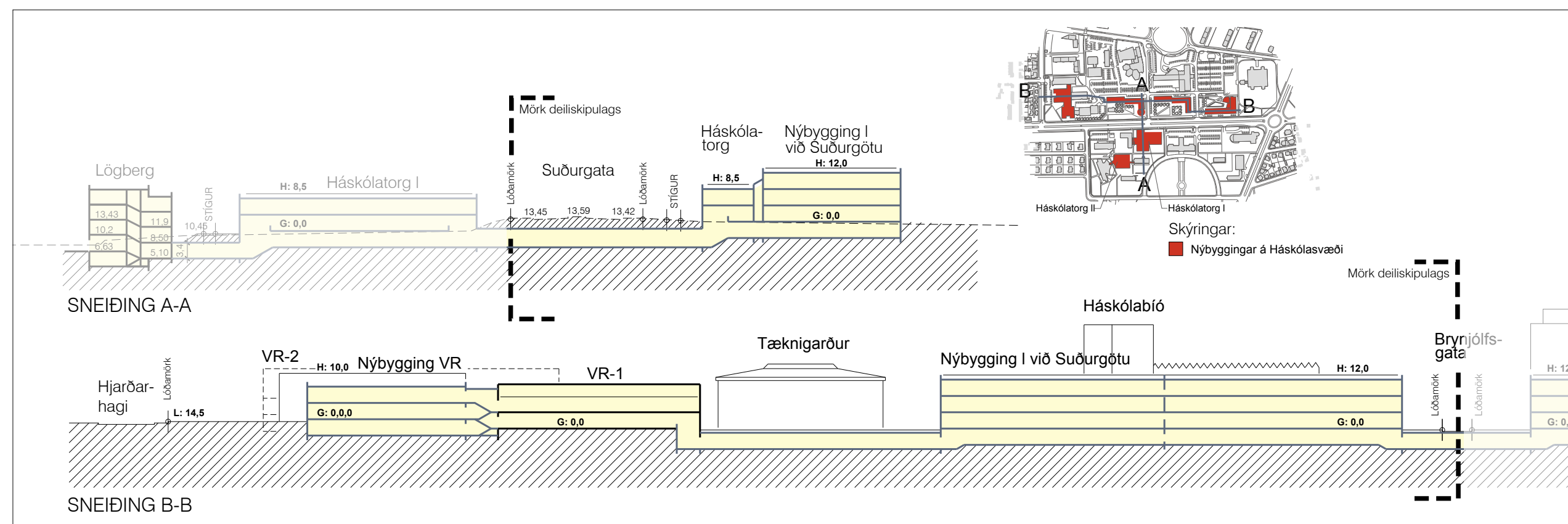


SKÝRINGARUPPDRÁTTUR MED SAMÞYKKTU DEILISKIPULAGI, 1: 1000
(Gildistaka deiliskipulags auglýst í B-deild Stjórnartíðinda 25 maí 2005)

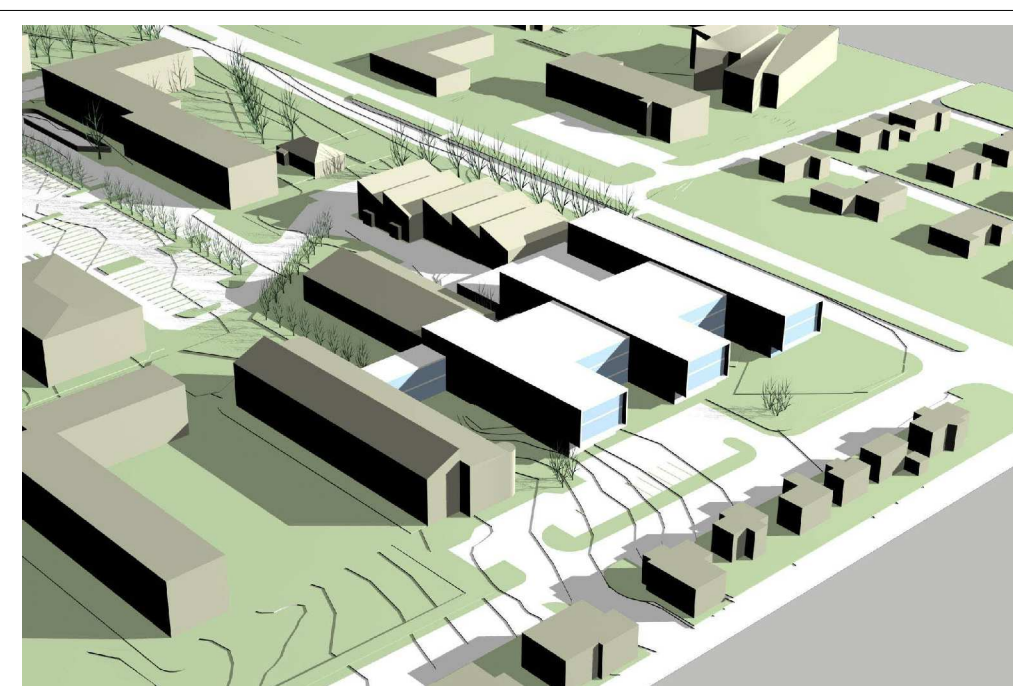
A1 Háskóli Íslands
 Lóð: 48.816 m²
 Bm (hámark): 35.956 m²
 (80 stæði í bílageymslujallara)
 N (hámark): 0,74



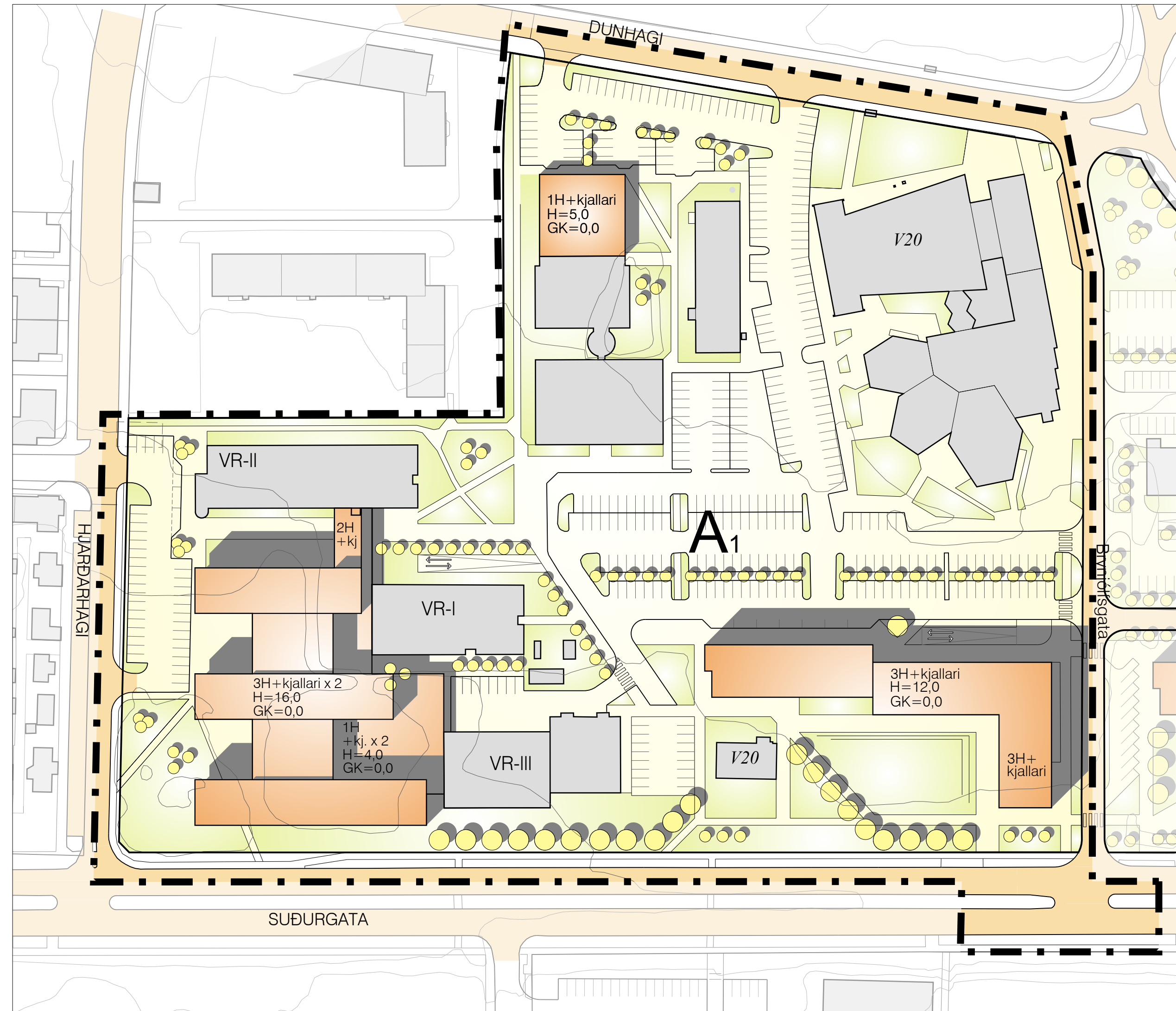
SNEIÐINGAR MED SAMÞYKKTU DEILISKIPULAGI, 1: 1000



FRÁ SUÐRI

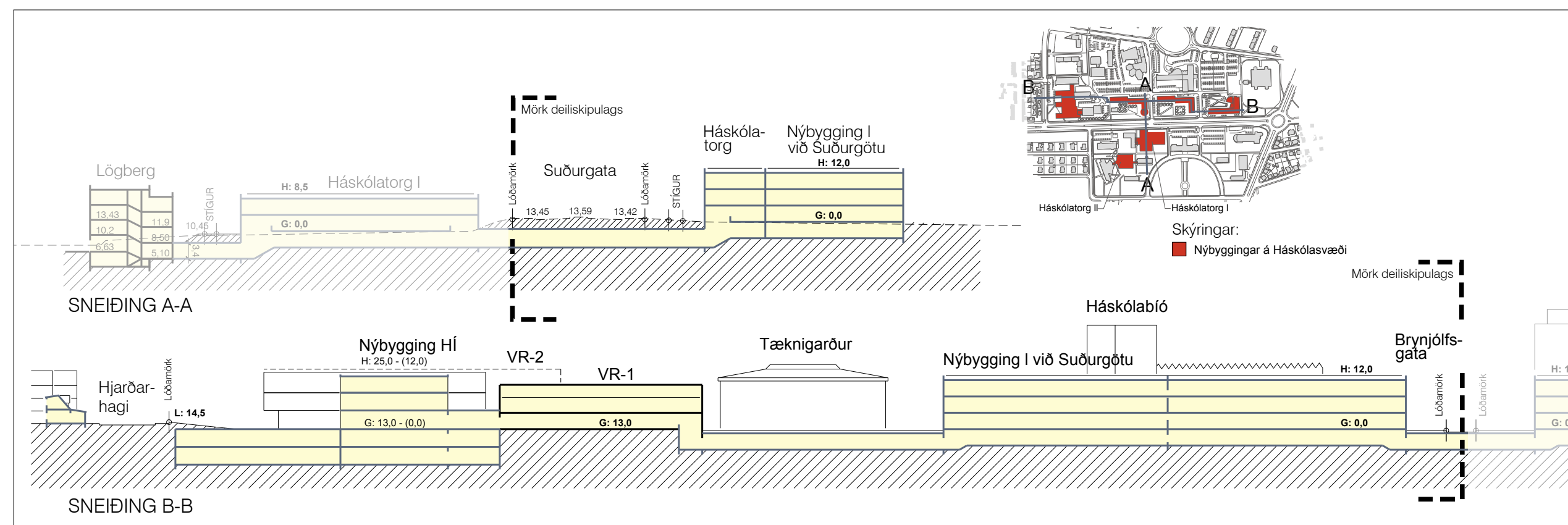


FRÁ VESTRI



TILLAGA AÐ BREYTINGU, 1: 1000

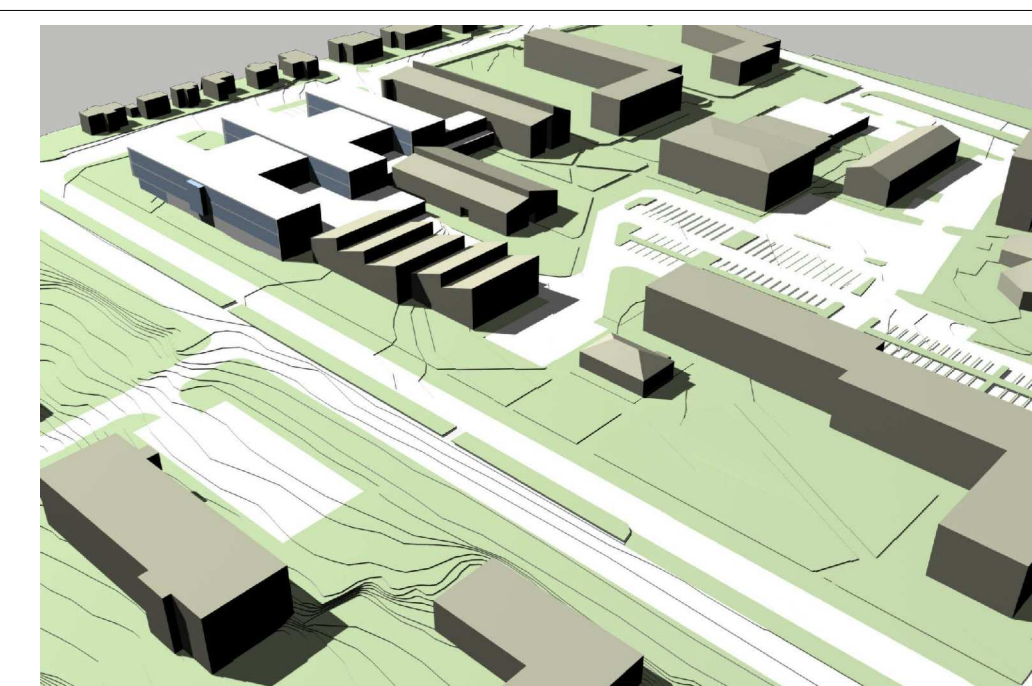
A1 Háskóli Íslands
 Lóð: 48.816 m²
 Bm (hámark): 46.306 m²
 (236 stæði í bílageymslujallara)
 N (hámark): 0,95



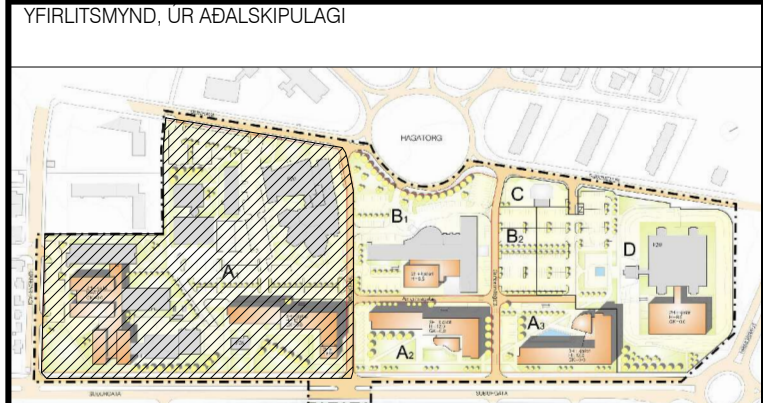
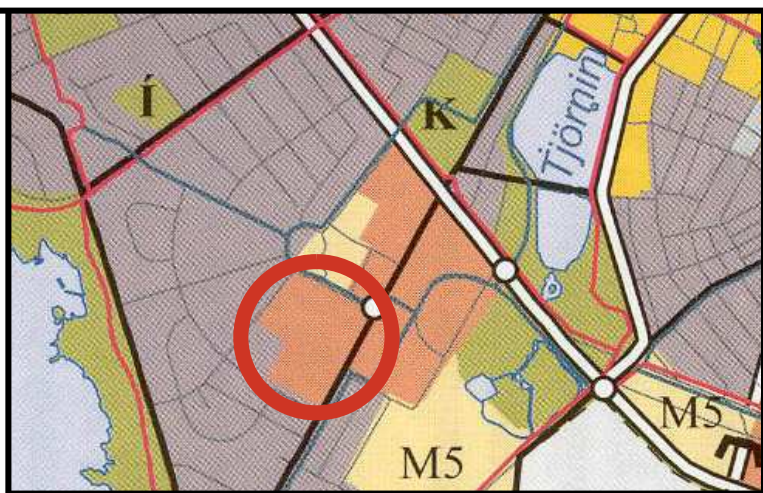
TILLAGA AÐ BREYTINGU, 1: 1000



FRÁ NORÐRI



FRÁ AUSTRI



GILDANDI DEILISKIPULAG, YFIRLIT (ekki í kvarða)

SKÝRINGAR:

- NÚVERANDI BYGGINGAR
- NÝBYGGINGAR
- ÚTLÍNUR LÓÐA
- 2H HÆDAFJÖLDI
- GK= GÖLFKÓTI ADALHÆÐAR
- H= HÁMARKSHÆÐ BYGGINGAR Í METRUM FRA GÖLFKÓTA ADALHÆÐAR
- V20 VERNDUN 20. ALDAR BYGGINGA
- Z SPENNISTÖÐ
- INNKYRSLA Í BILGEYMSLUKJALLARA
- MÖRK SKIPULAGSSVÆDIS

ÖNNUR SKIPULAGSGÖGN:

- Deiliskipulagsuppláttur nr. 001, dagsettur 2009-04-30

ANNAD:

- Á mæli- og hæðarblöðum koma fram stærðir og mælingar lóða og byggingarreiða, hæðarlega ásamt kvóðum vegna gatna, stíga, að- og fráveitna.
- Fyrirkomulag bílastæða er ekki bindandi og getur breyst við nánari útfærslu.

Kortagrunnur er fenginn úr landupplýsingakerfi reykjavíkurborgar (LUKR).
 Hnitakerfi Reykjavíkur og nágrennis
 Hæðakerfi Reykjavíkur, Hæðalínubíll 1,0 m.
 Húshorn eru mæld á pakbrúnum